Bc. Roman Tůma

Digitálně podepsal: Bc. Roman Tůma POLICIE ČESKÉ REPUBLIKY Důvod: V zastoupení 04.07.2023 10:57:52

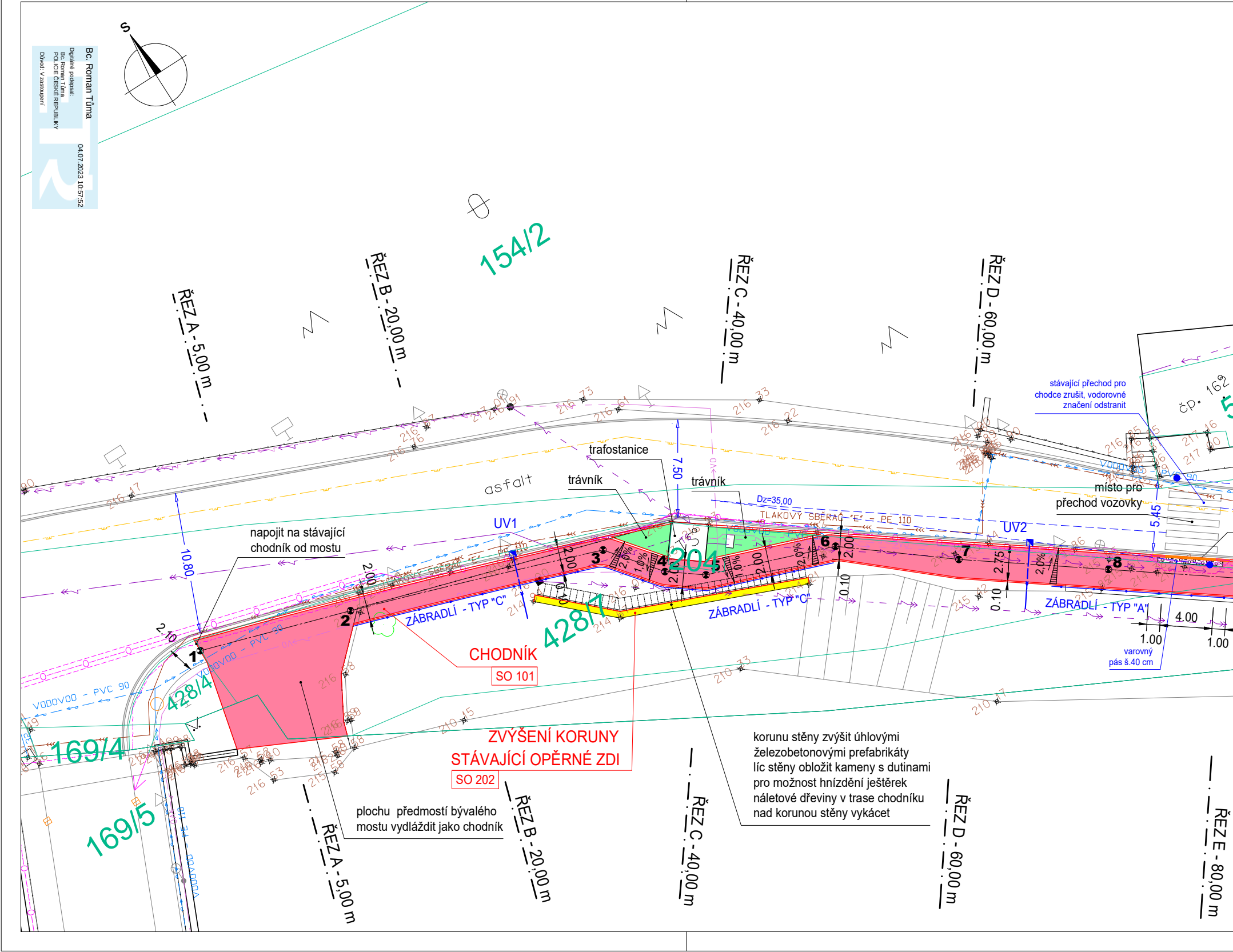
S
154/2
ŘEZ A - 5,00 m
ŘEZ B - 20,00 m
ŘEZ C - 40,00 m
ŘEZ D - 60,00 m
ŘEZ E - 80,00 m
asfalt
trafostanice
trávník
trávník
7.50
10.80
UV1
UV2
Dz=35,00
TLAKOVÝ SBĚRAČ "E" - PE 110
VODOVOD - PVC 90
ZÁBRADLÍ - TYP "C"
ZÁBRADLÍ - TYP "C"
ZÁBRADLÍ - TYP "A"
CHODNÍK
SO 101
ZVÝŠENÍ KORUNY
STÁVAJÍCÍ OPĚRNÉ ZDI
SO 202
428/7
428/4
204
169/4
169/5
čp. 162
1
2
3
4
5
6
7
8
2.10
2.00
2.00
2.00
2.00
2.00
2.75
0.10
0.10
0.40
5.45
4.00
1.00
1.00
2,0%
1,0%
2,0%
místo pro
přechod vozovky
varovný
pás š.40 cm

napojit na stávající chodník od mostu

stávající přechod pro chodce zrušit, vodorovné značení odstranit

korunu stěny zvýšit úhlovými železobetonovými prefabrikáty
líc stěny obložit kameny s dutinami pro možnost hnízdění ještěrek
náletové dřeviny v trase chodníku nad korunou stěny vykácet

plochu předmostí bývalého mostu vydláždit jako chodník

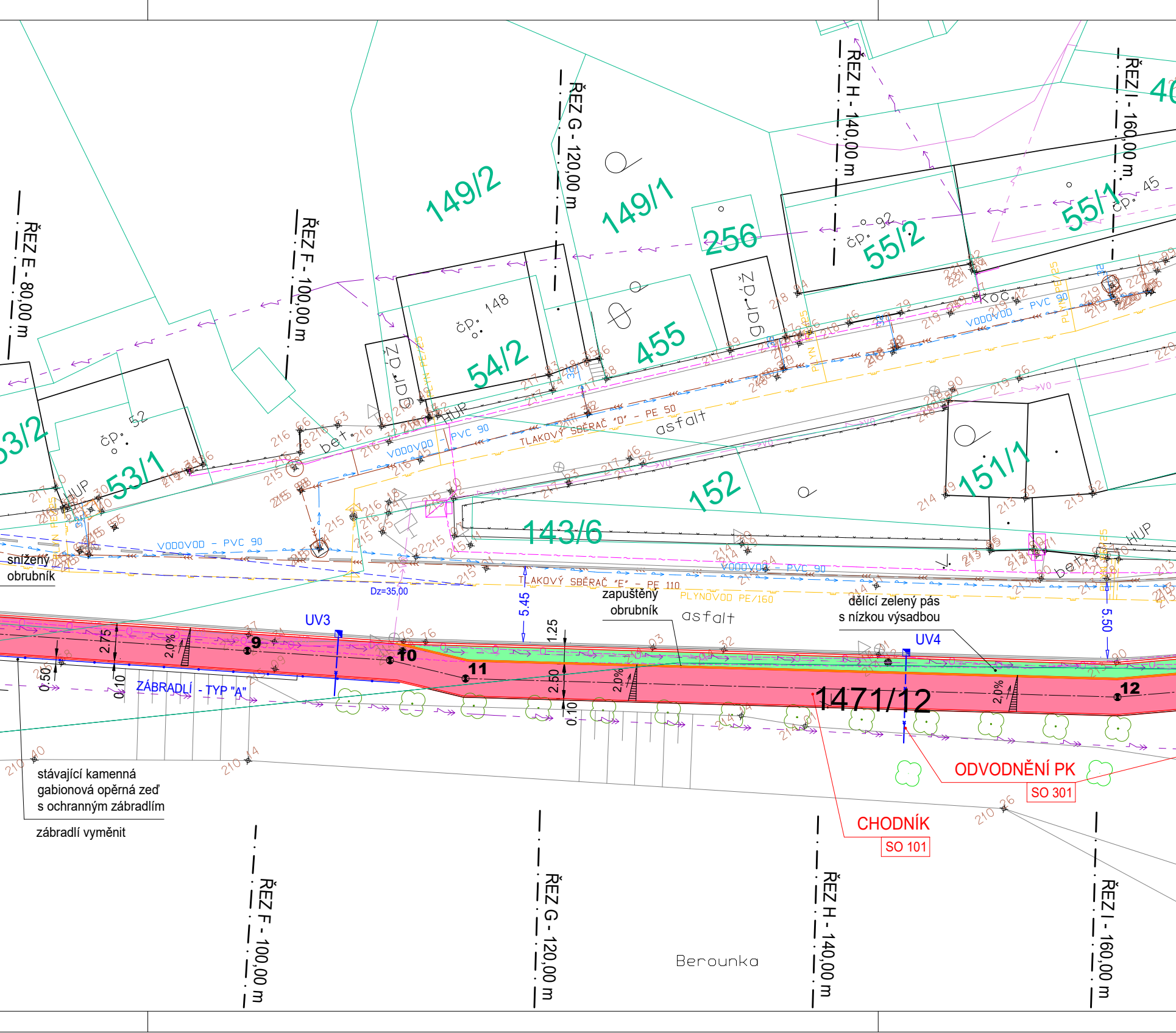
ŘEZ E - 80,00 m
ŘEZ F - 100,00 m
ŘEZ G - 120,00 m
ŘEZ H - 140,00 m
ŘEZ I - 160,00 m
149/2
149/1
256
55/2
55/1
54/2
455
53/2
53/1
152
151/1
143/6
1471/12
čp. 148
čp. 52
čp. 92
čp. 45
gar.
gar.
HUP
bet.
koč.
asfalt
asfalt
VODOVOD - PVC 90
TLAKOVÝ SBĚRAČ "D" - PE 50
TLAKOVÝ SBĚRAČ "E" - PE 110
PLYNOVOD PE/160
snížený obrubník
zapuštěný obrubník
dělící zelený pás s nízkou výsadbou
Dz=35,00
UV3
UV4
9
10
11
12
5.45
5.50
2.75
1.25
2.50
0.50
0.10
0.10
2,0%
ZÁBRADLÍ - TYP "A"
stávající kamenná gabionová opěrná zeď s ochranným zábradlím
zábradlí vyměnit
ODVODNĚNÍ PK
SO 301
CHODNÍK
SO 101
Berounka

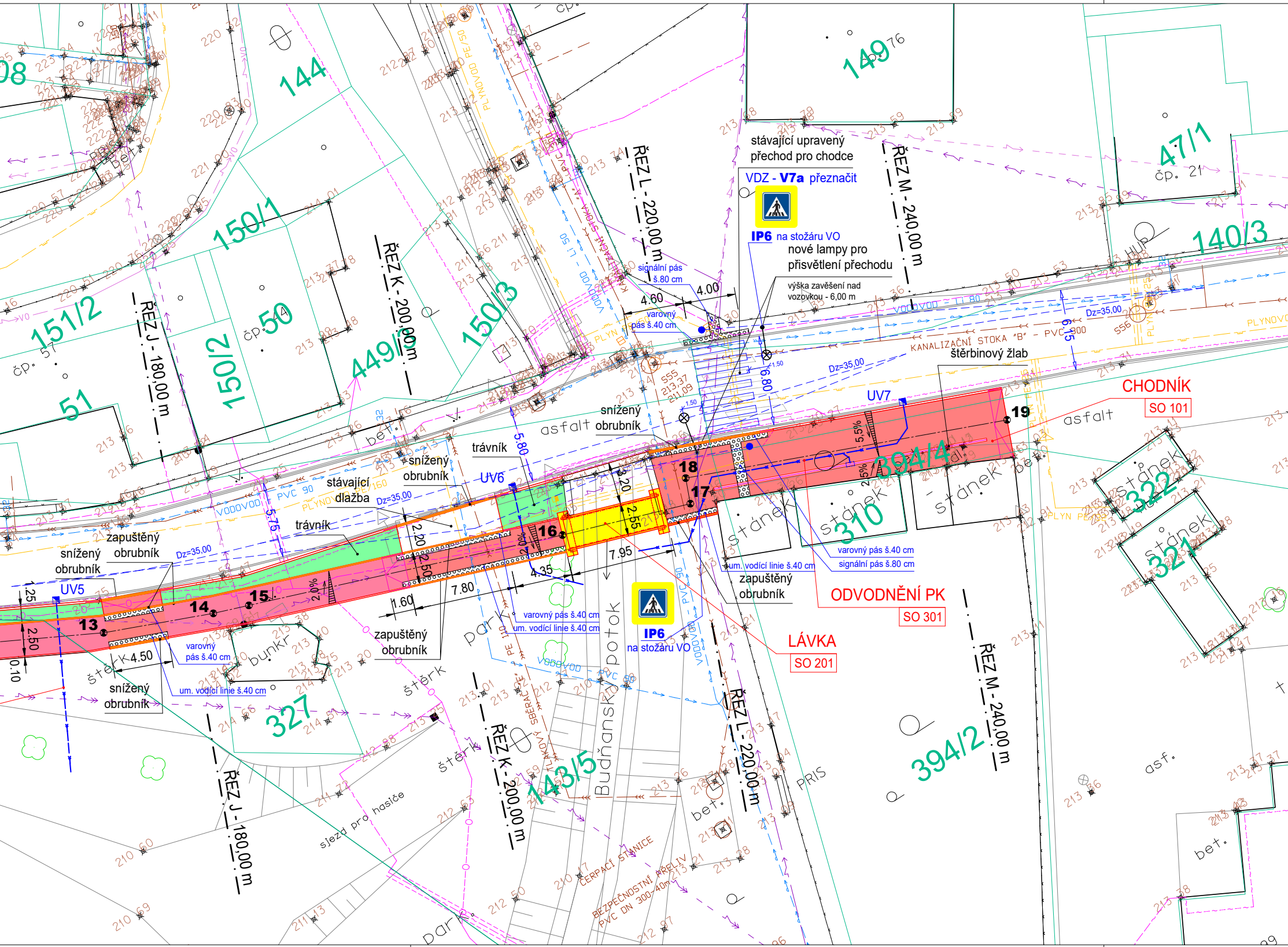
stávající upravený
přechod pro chodce
VDZ - V7a přeznačit
IP6 na stožáru VO
nové lampy pro
přisvětlení přechodu
výška zavěšení nad
vozovkou - 6,00 m
signální pás
š.80 cm
varovný
pás š.40 cm
4.60
4.00
ŘEZ L - 220,00 m
ŘEZ M - 240,00 m
ŘEZ K - 200,00 m
ŘEZ J - 180,00 m
KANALIZAČNÍ STOKA "B" - PVC 300
štěrbinový žlab
CHODNÍK
SO 101
UV7
UV6
UV5
19
18
17
16
15
14
13
394/4
5,5%
2,5%
2.0%
asfalt
snížený
obrubník
trávník
stávající
dlažba
zapuštěný
obrubník
5.80
6.80
6.15
5.75
3.20
2.55
2.20
2.50
7.95
4.35
7.80
1.60
4.50
1.25
0.10
Dz=35,00
PVC 90
VODOVOD
PLYNOVOD
varovný pás š.40 cm
signální pás š.80 cm
um. vodící linie š.40 cm
ODVODNĚNÍ PK
SO 301
LÁVKA
SO 201
IP6
na stožáru VO
Budňanský potok
park
bunkr
štěrk
sjezd pro hasiče
ČERPACÍ STANICE
BEZPEČNOSTNÍ PŘELIV
PVC DN 300-40m
stánek
310
322
321
327
143/5
394/2
144
149
47/1
čp. 21
140/3
150/1
150/3
150/2
151/2
čp. 57
51
čp. 50
449/3
bet.
asf.
PRIS
HUP

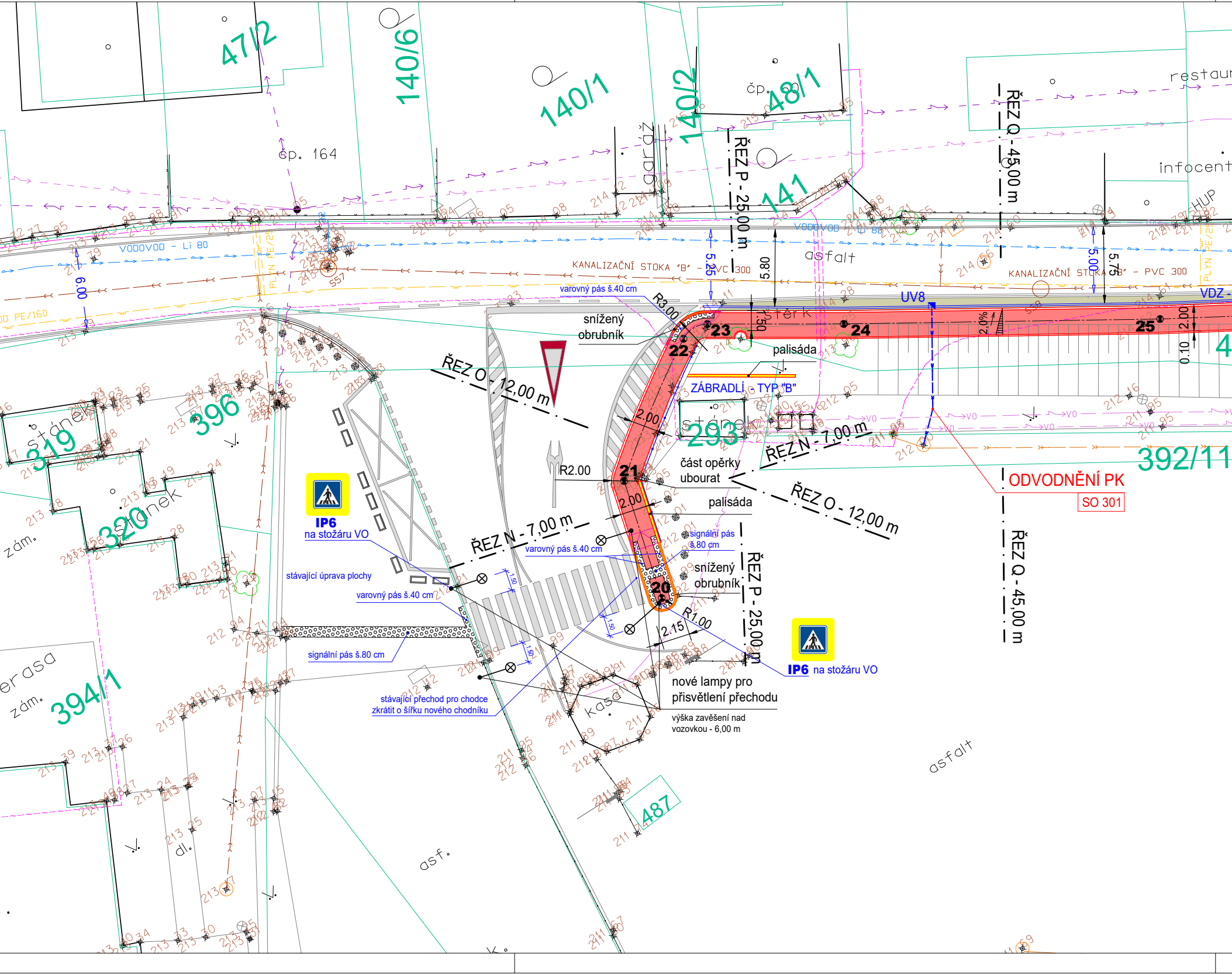
47/2
140/6
140/1
140/2
čp. 48/1
čp. 164
garáž
141
restaur
infocent
ŘEZ P - 25,00 m
ŘEZ Q - 45,00 m
VODOVOD - Li 80
VODOVOD
KANALIZAČNÍ STOKA "B" - PVC 300
PLYN PE/160
asfalt
varovný pás š.40 cm
R3.00
snížený obrubník
UV8
VDZ
23
24
25
22
palisáda
ZÁBRADLÍ - TYP "B"
ŘEZ O - 12,00 m
2.00
stánek
293
ŘEZ N - 7,00 m
392/11
ODVODNĚNÍ PK
SO 301
396
319
320
R2.00
21
část opěrky ubourat
palisáda
IP6
na stožáru VO
stávající úprava plochy
varovný pás š.40 cm
signální pás š.80 cm
snížený obrubník
20
R1.00
2.15
IP6 na stožáru VO
nové lampy pro přisvětlení přechodu
výška zavěšení nad vozovkou - 6,00 m
stávající přechod pro chodce zkrátit o šířku nového chodníku
kasa
terasa
zám.
394/1
dl.
asf.
487
asfalt
5.80
5.25
6.00
5.00
5.75
2,0%
0.10
1.50

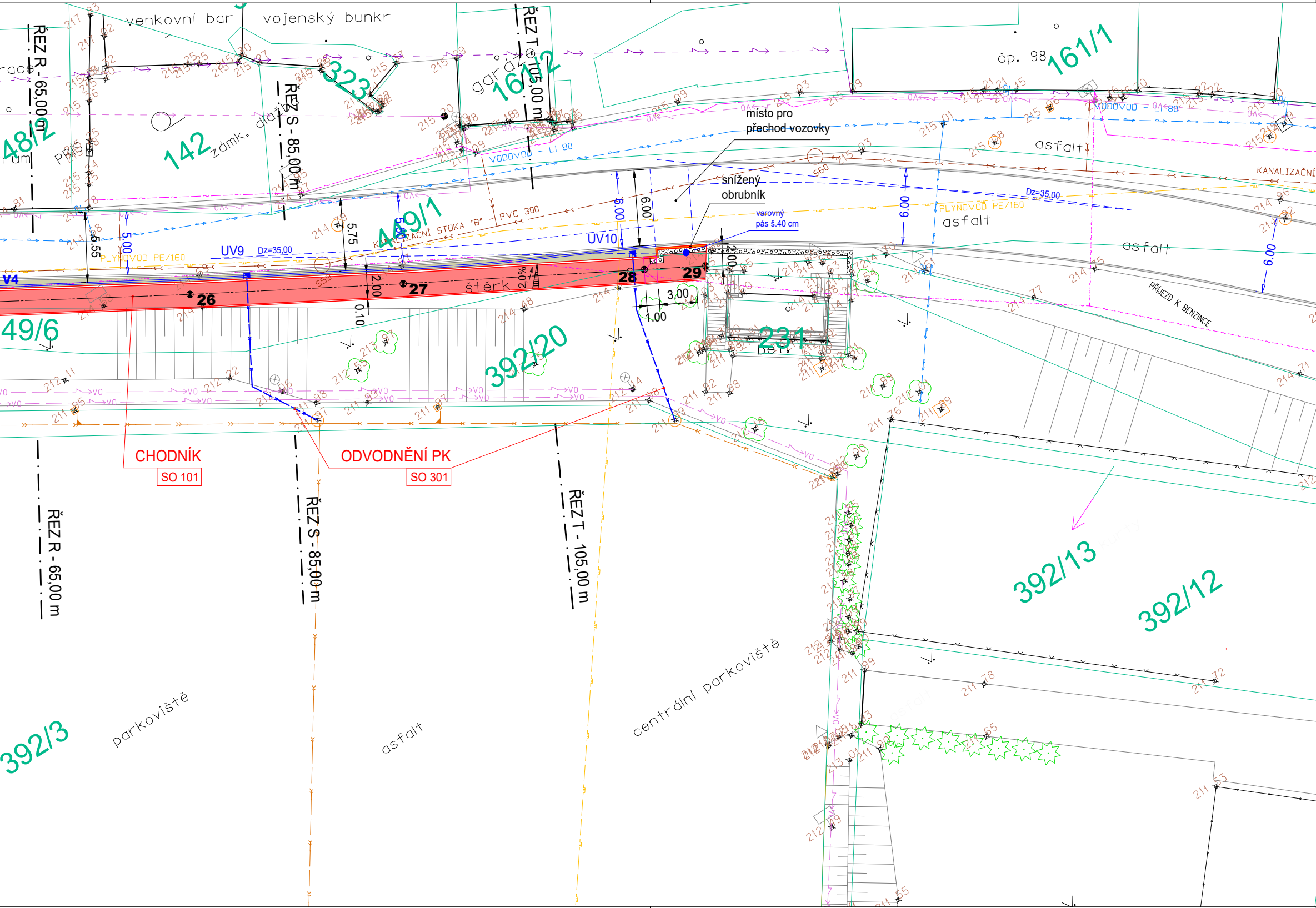
venkovní bar
vojenský bunkr
ŘEZ R - 65,00 m
ŘEZ S - 85,00 m
ŘEZ T - 105,00 m
323
garáž
161/2
čp. 98
161/1
48/2
142
zámk. dlažba
PRIS
VODOVOD - Li 80
místo pro
přechod vozovky
snížený
obrubník
varovný
pás š.40 cm
asfalt
KANALIZAČNÍ
Dz=35,00
PLYNOVOD PE/160
KANALIZAČNÍ STOKA "B" - PVC 300
449/1
UV9
UV10
V4
6.00
5.75
5.00
5.55
2.00
0.10
3.00
1.00
26
27
28
29
štěrk
2.0%
S59
S60
49/6
392/20
231
bet.
PŘÍJEZD K BENZINCE
CHODNÍK
SO 101
ODVODNĚNÍ PK
SO 301
392/13
392/12
392/3
parkoviště
asfalt
centrální parkoviště

LEGENDA

🟥	navrhovaný chodník plochy pochozí / přejížděné
	rampy, sklopené obrubníky snížené či zapuštěné obrubníky
	úpravy pro bezbariérové užívání
🟨	nové a upravované objekty
🟩	navrhované plochy zeleně
☐	obrysy stávajících budov a objektů
	rozhraní stávajících ploch
	stávající oplocení
	katastrální hranice pozemků
128/2	parcelní čísla pozemků
	výrazně svažitý terén
	vzrostlá zeleň (stromy)

Dopravní značení a zařízení

	stávající vodorovné dopr. značení zachovávané rušené
	navrhované vodorovné dopr. značení
V7b	kód dopravní značky
	obrysy rozhledových trojúhelníků
4.55	stávající šířky jízdního pásu MK
	ochranné zábradlí
	lampy veřejného osvětlení stávající / nově navrhované
	stávající svislé dopravní značky a informační cedule

	plochy doplnění vozovky

Stávající sítě technické infrastruktury

	splašková kanalizace
	tlaková kanalizace
	dešťová kanalizace
	vodovod
	plynovod STL
	podzemní vedení VN
	nadzemní vedení VN
	podzemní vedení NN
	nadzemní vedení NN
VO	podzemní vedení VO
	nadzemní vedení VO
	metalické vedení SEK
	optické vedení SEK

Navrhované prvky odvodnění komunikace

	trubní vedení PVC KG-systém
	nová uliční vpusť
UV3	označení uliční vpusti
	mikroštěrbinový žlab

Vytyčovací prvky a údaje

	vytyčovací osa navrhované komunikace (chodníku)
8	označení vytyčovacích bodů výška bodu m n.m. (Bpv)
2,0%	příčné sklony
5.35	délkové kóty v metrech
	osy příčných řezů
242 94	stávající výškopis (Bpv)
SO 101	označení stavebních objektů

ZMĚNA č.1 (VI/2023)

AUTOR PROJEKTU	HIP	VYPRACOVAL	SPOLUPRÁCE
Ing.arch.T.ZLATNÍK	Ing. J.DUDÁČEK	Ing.arch.T.ZLATNÍK	Ing. J.M.SÝKORA
MÍSTO STAVBY	Karlštejn, jižní strana komunikace II/116		
OBJEDNATEL	MĚSTYS KARLŠTEJN, Karlštejn 185, 267 18 Karlštejn		
č. zakázky: 05-2011	stupeň: DUR+DSP	datum: IV/2023	

GOLD Arch
ARCHITEKTONICKÝ PROJEKČNÍ ATELIÉR
Pelclova 464, 266 01 Beroun
IČO: 64588793 DIČ: CZ6808141912

AKCE **CHODNÍK OD MOSTU K PUMPĚ** KARLŠTEJN - BUDŇANY, PODÉL KOMUNIKCE č.II/116	MĚŘÍTKO 1:250
OBSAH KOORDINAČNÍ SITUACE	ČÍSLO VÝKRESU C-03